

VICOMTE CH. DE FOUCAULD

RECONNAISSANCE

AU

MAROC

ATLAS

PARIS

AUGUSTIN CHALLANDEL, Éditeur

15 RUE JACOB



Digitized by the Internet Archive
in 2019 with funding from
Getty Research Institute

https://archive.org/details/reconnaissanceaufouc_0

RECONNAISSANCE

AU

MAROC

TABLE DES PLANCHES DE L'ATLAS.

| | |
|---------------------------------------------------------------------------------------------------|------------|
| Tableau d'assemblage et indication des signes conventionnels..... | N° 0 |
| Itinéraire, dessiné par l'auteur et gravé par M. PERRIN. 20 feuilles au $\frac{1}{250,000}$ | N°s 1 à 20 |
| Carte d'ensemble, dessinée par Hansen, gravée par ERHARD et publiée par la Société de Géographie. | N° 21 |

VICOMTE CH. DE FOUCAULD.

RECONNAISSANCE

AT

MAROC

1883-1884

OUVRAGE ILLUSTRÉ DE 4 PHOTOGRAVURES ET DE 101 DESSINS
D'APRÈS LES CROQUIS DE L'AUTEUR

ATLAS

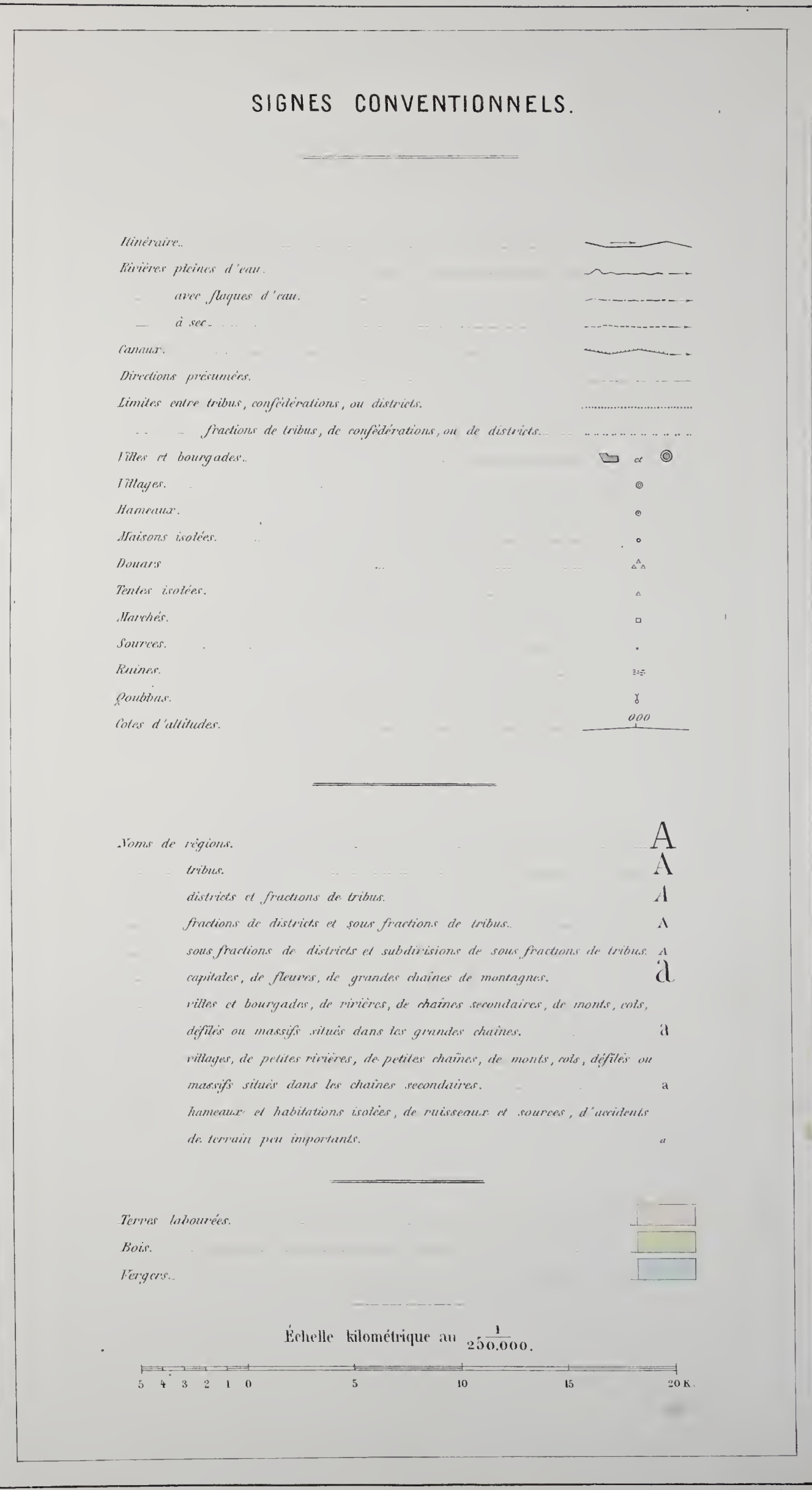
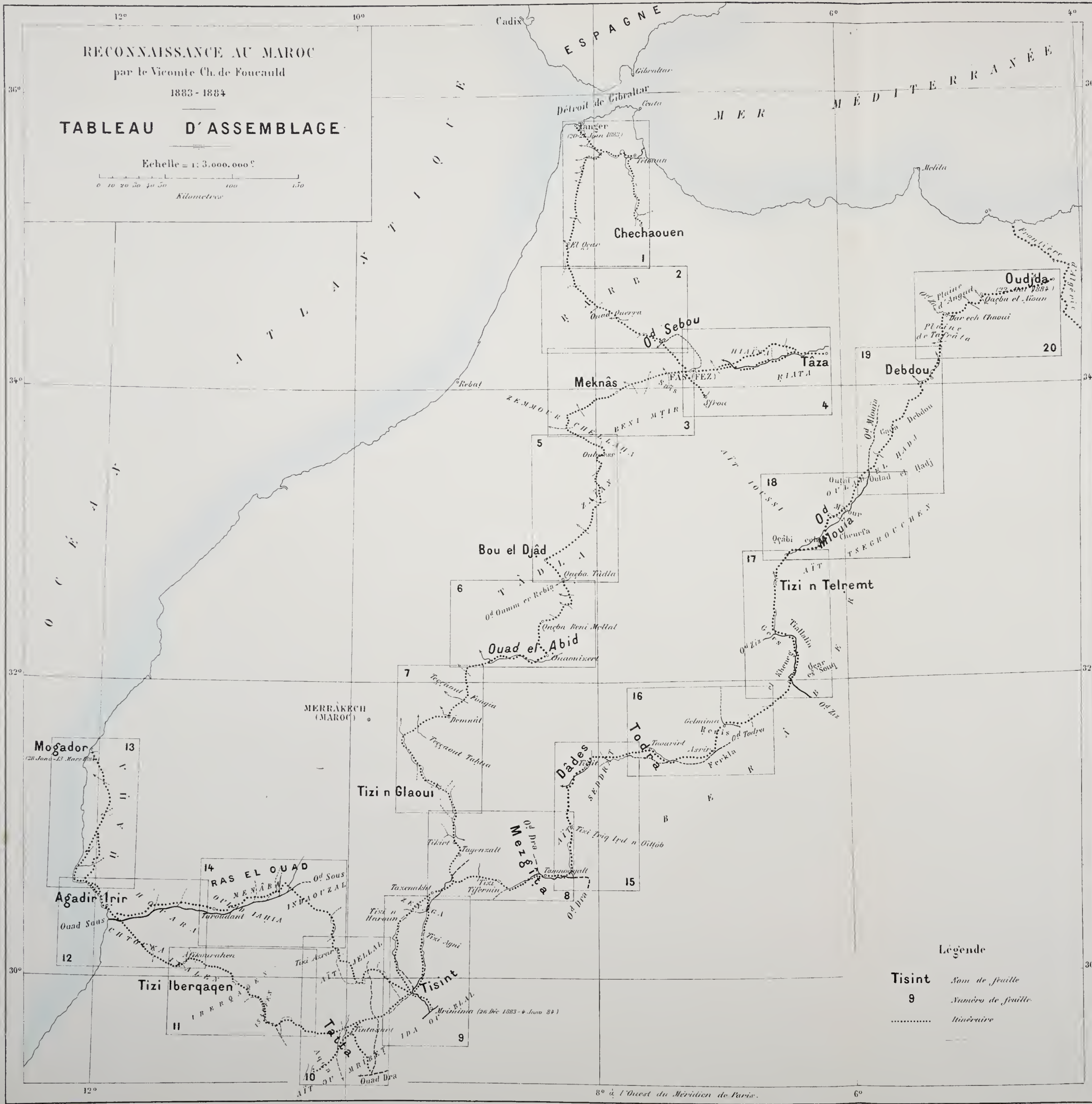
PARIS

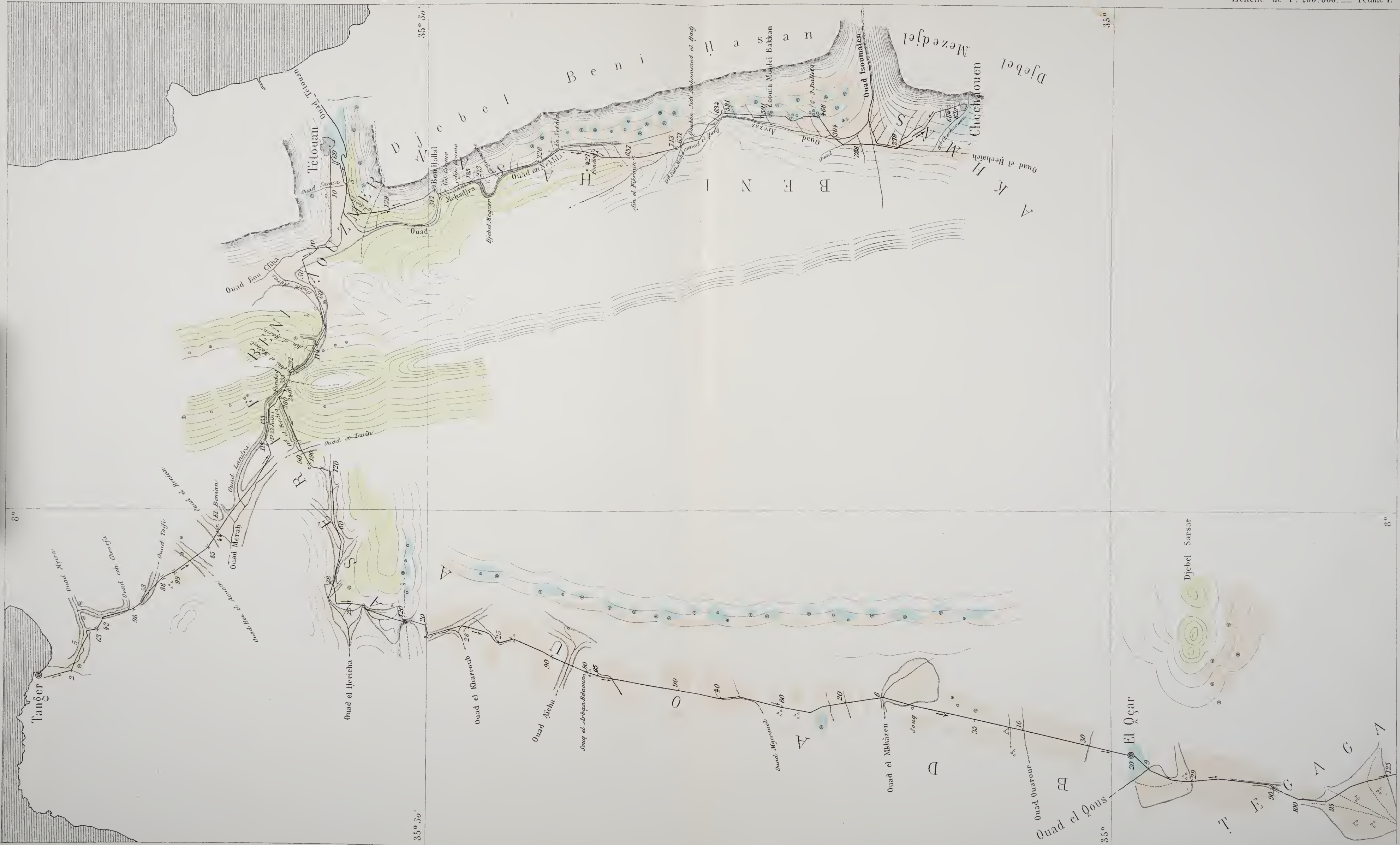
CHALLAMEL ET C^{IE}, ÉDITEURS

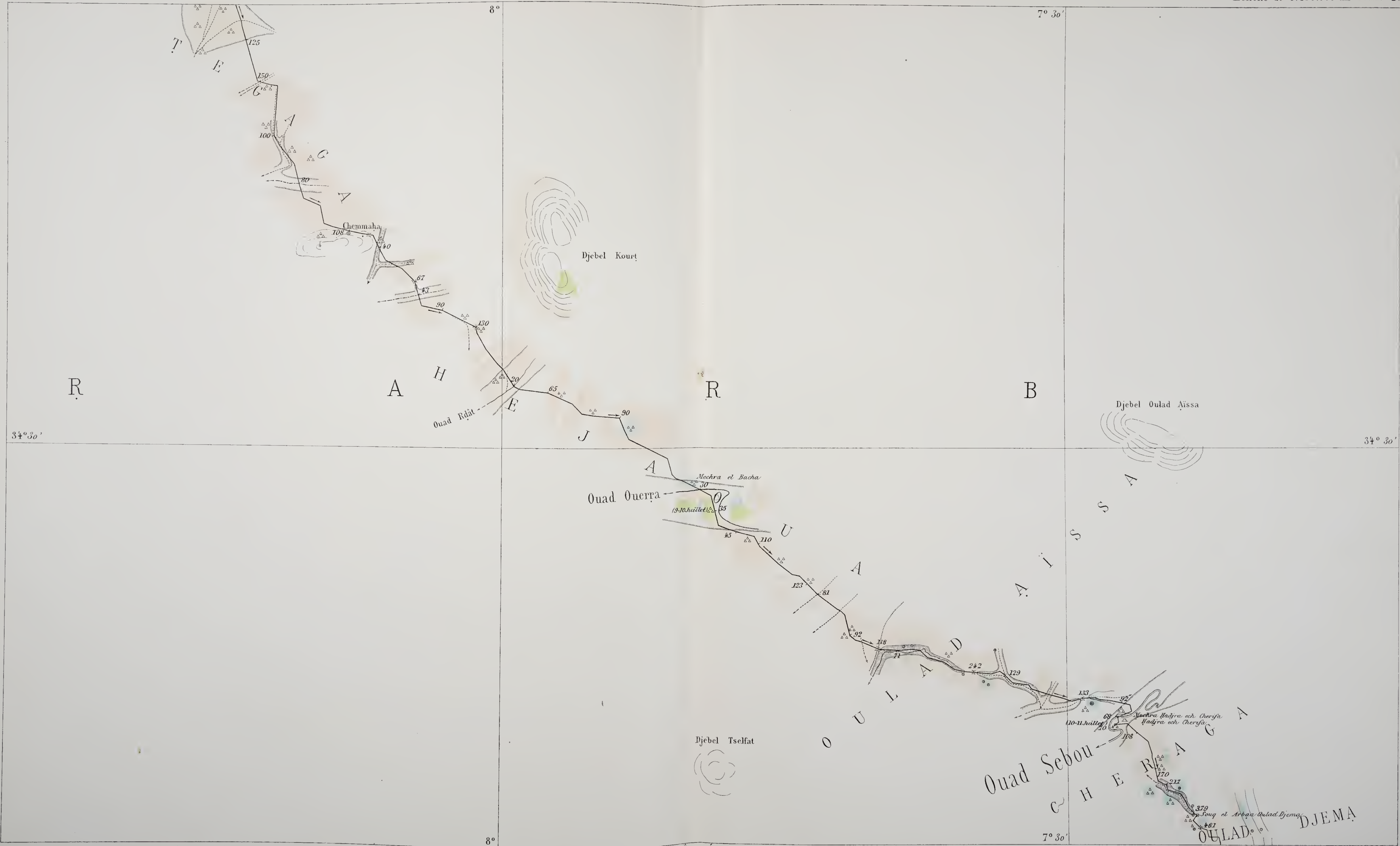
LIBRAIRIE COLONIALE

5, RUE JACOB, ET RUE FURSTENBERG, 2

—
1888

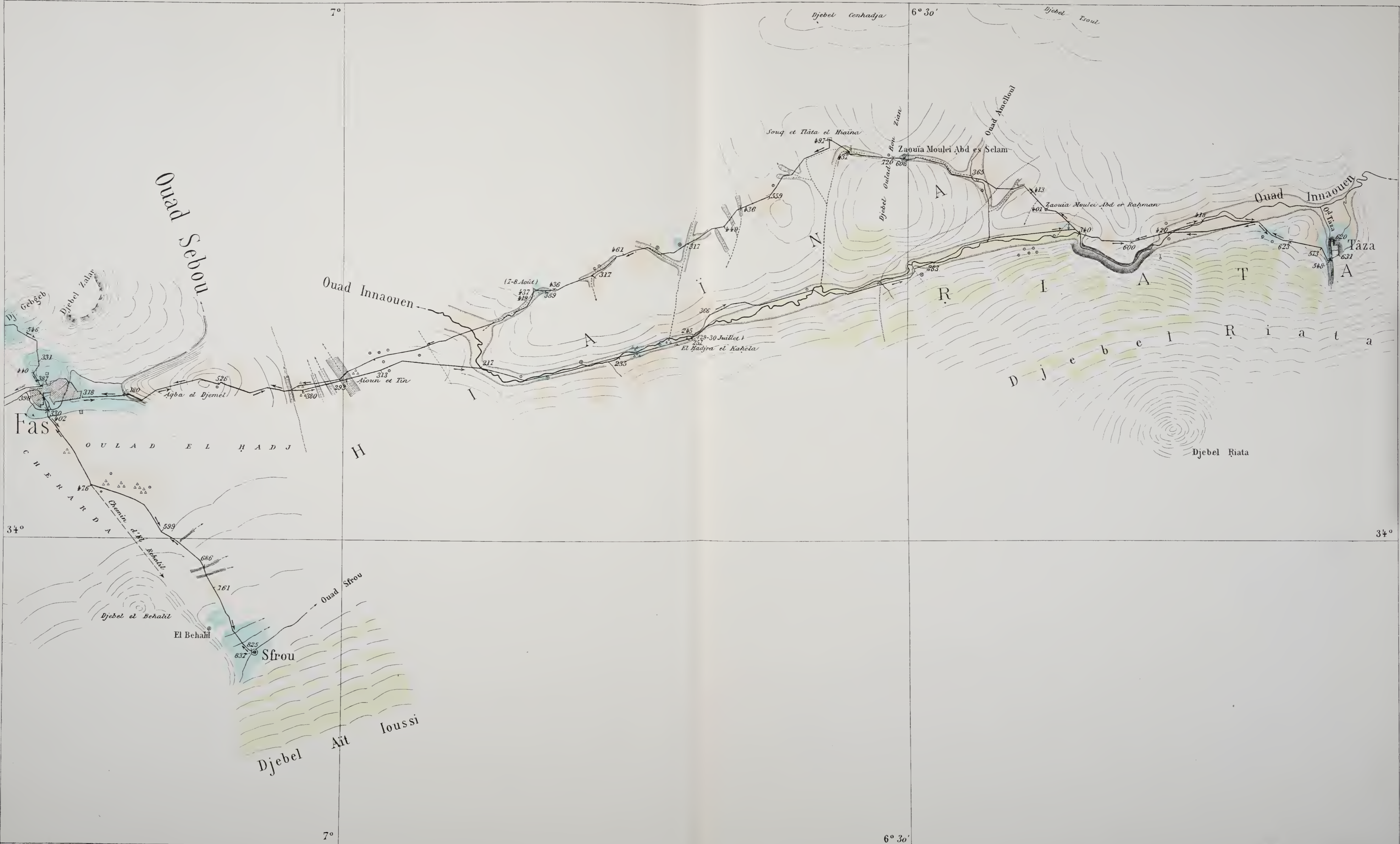


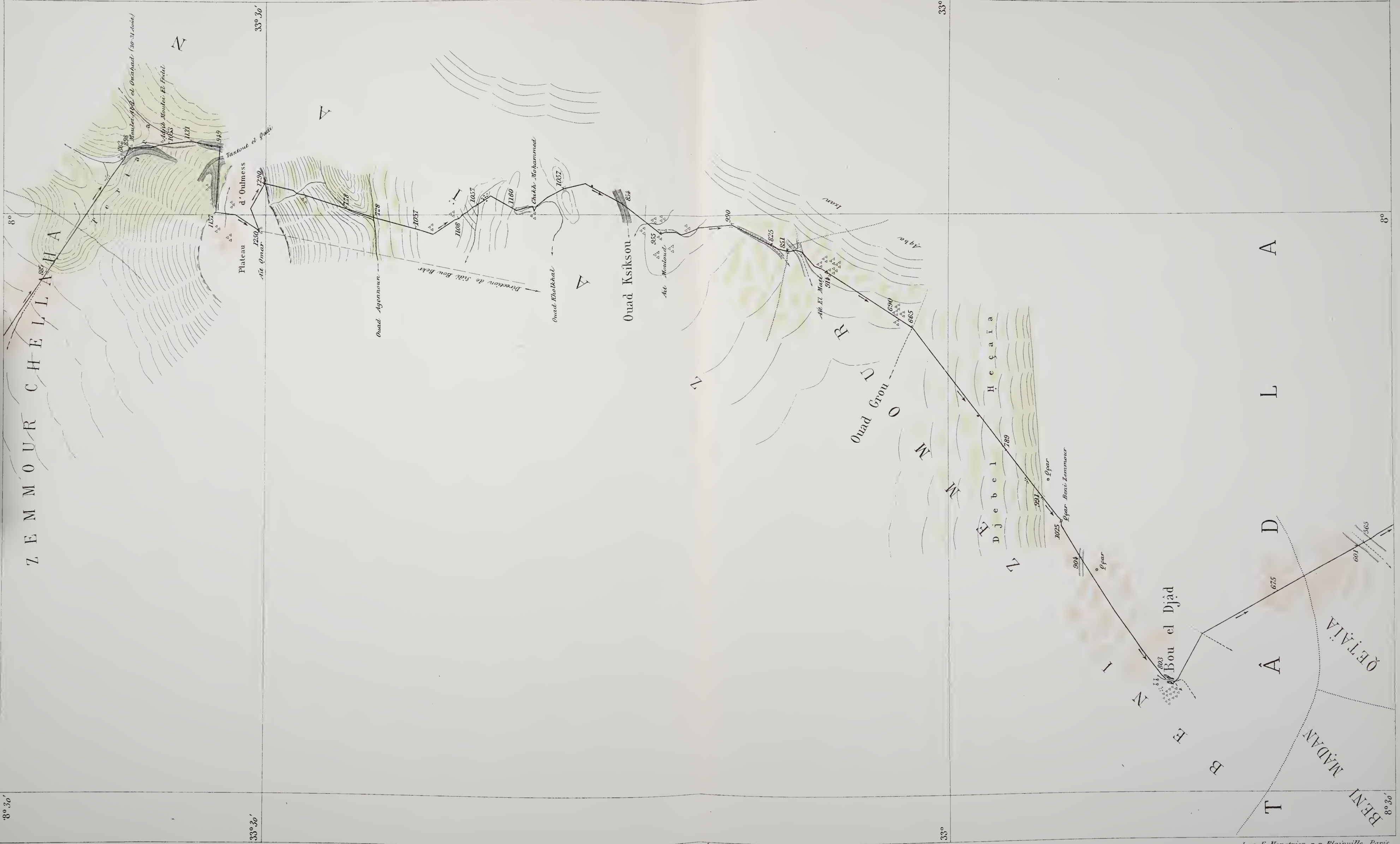




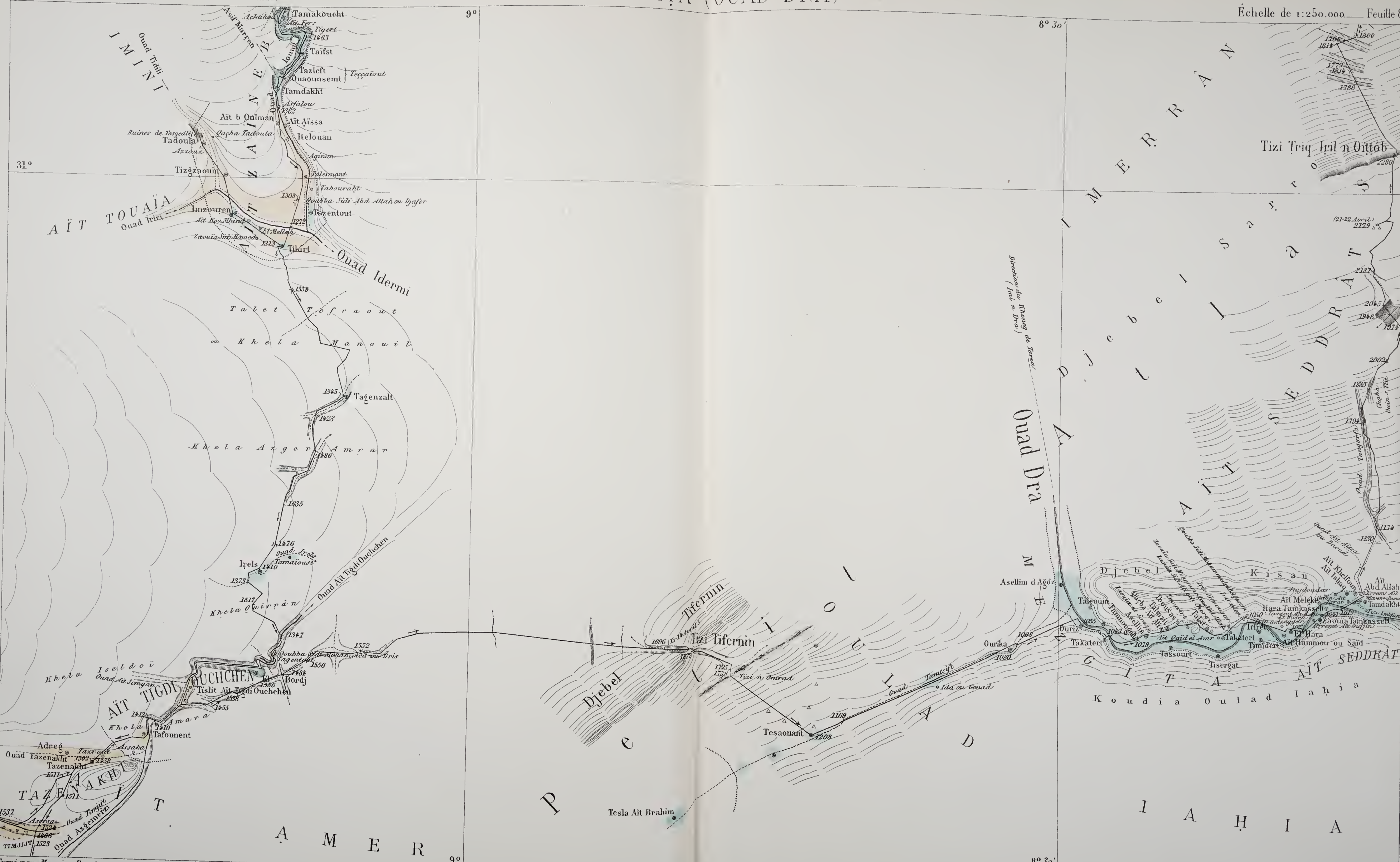


Craté par Maurice Perrin, 34, rue des Boulangers, Paris.



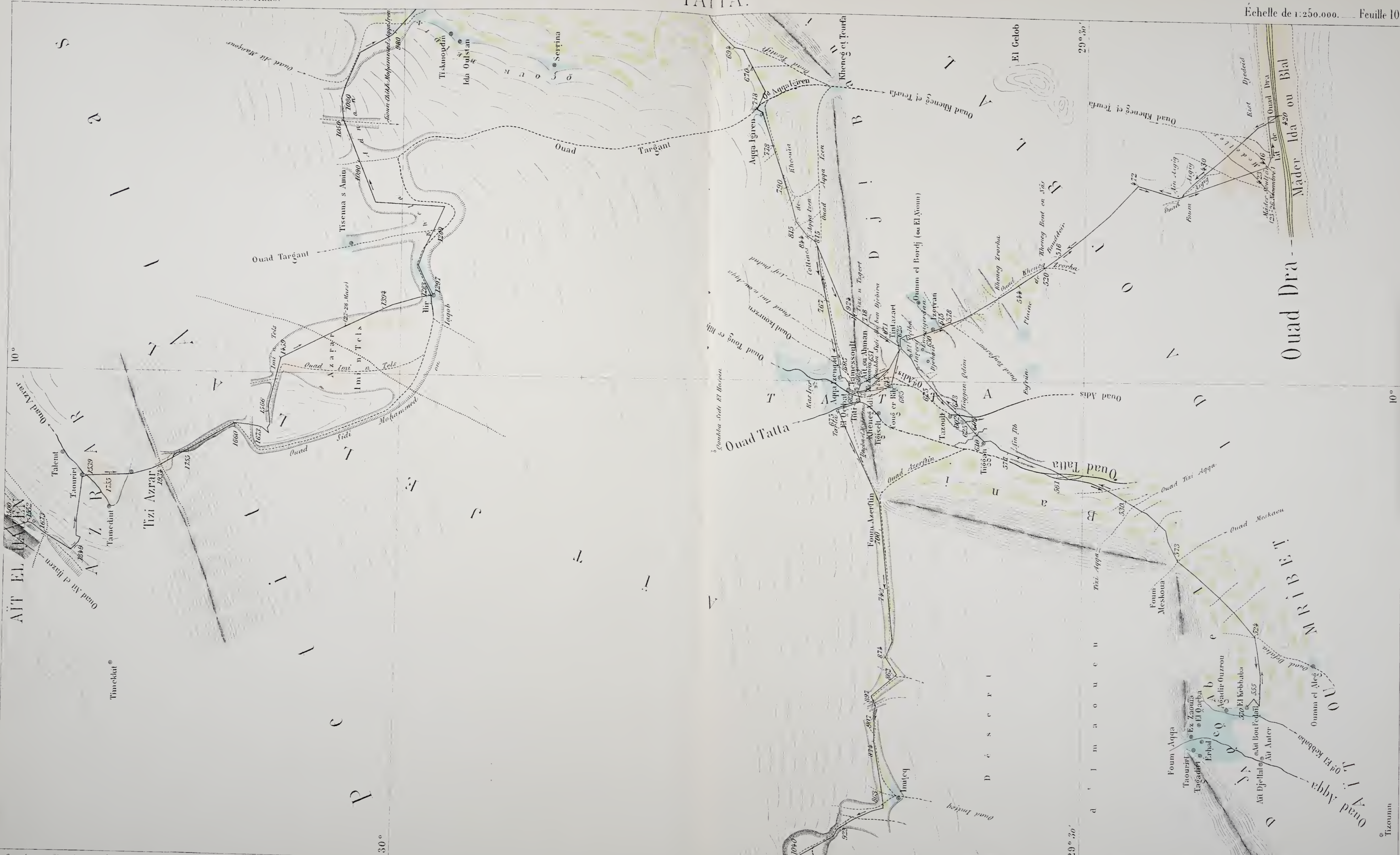


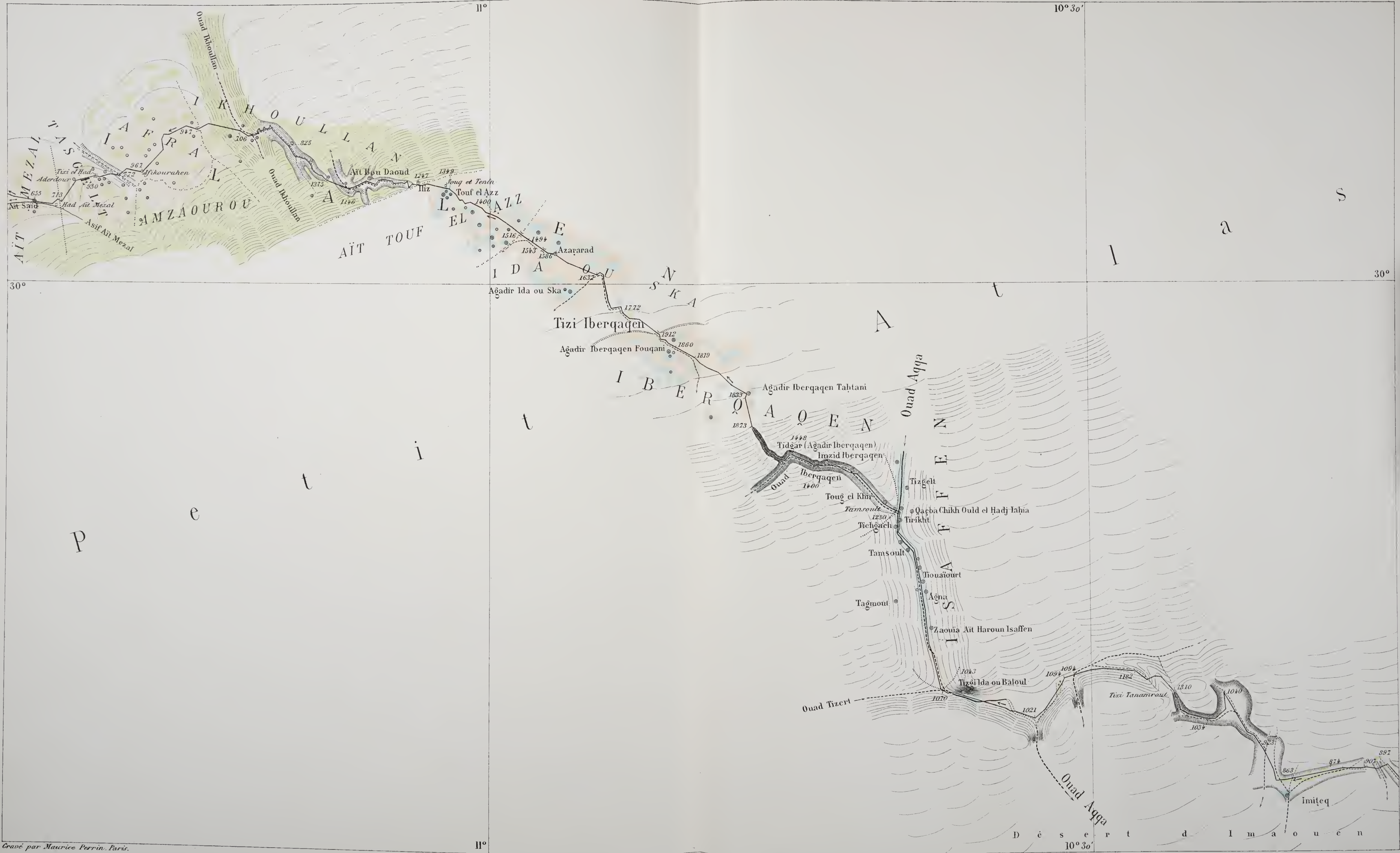




Gravé par Maurice Perrin.





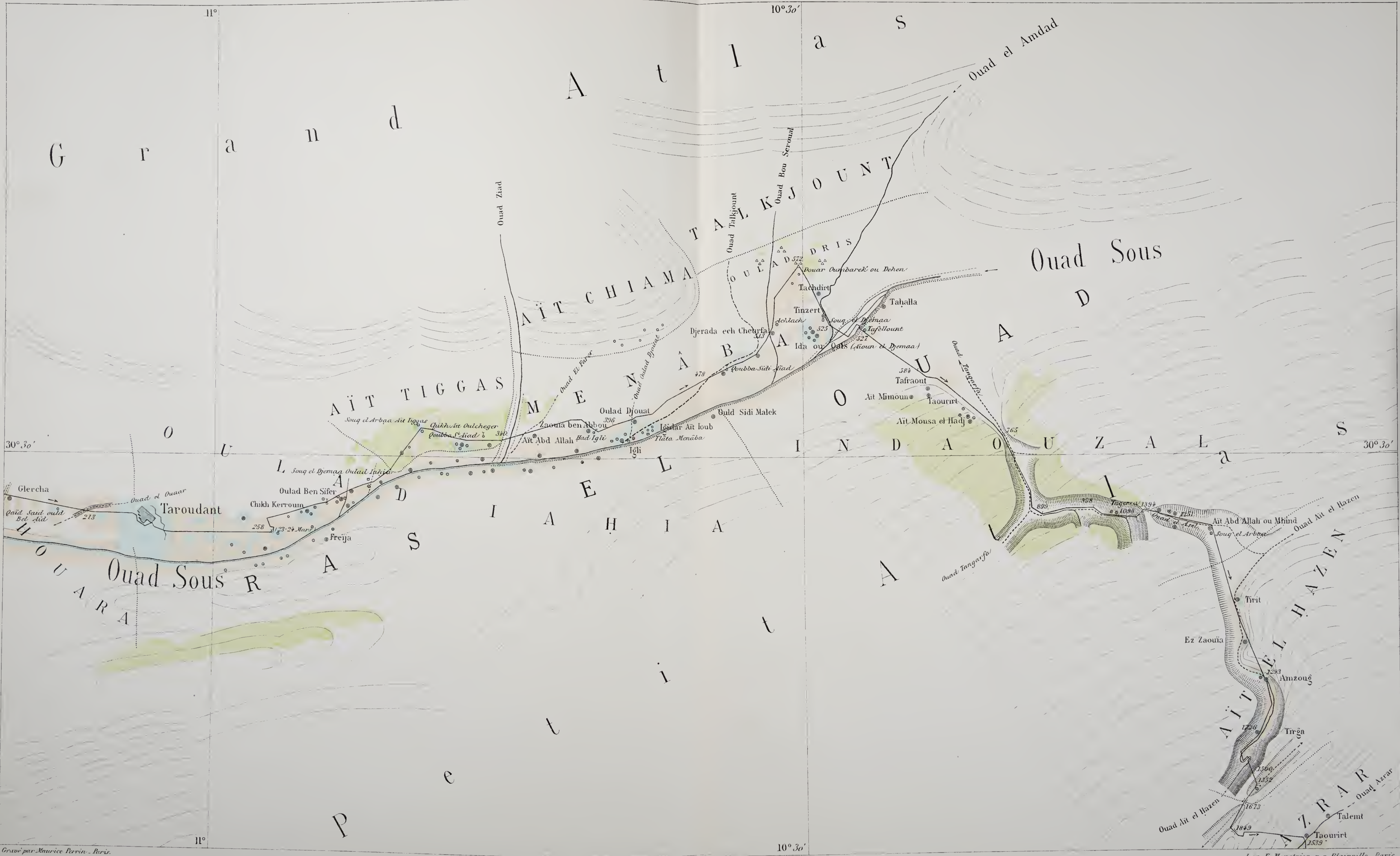


Gravé par Maurice Perrin, Paris.

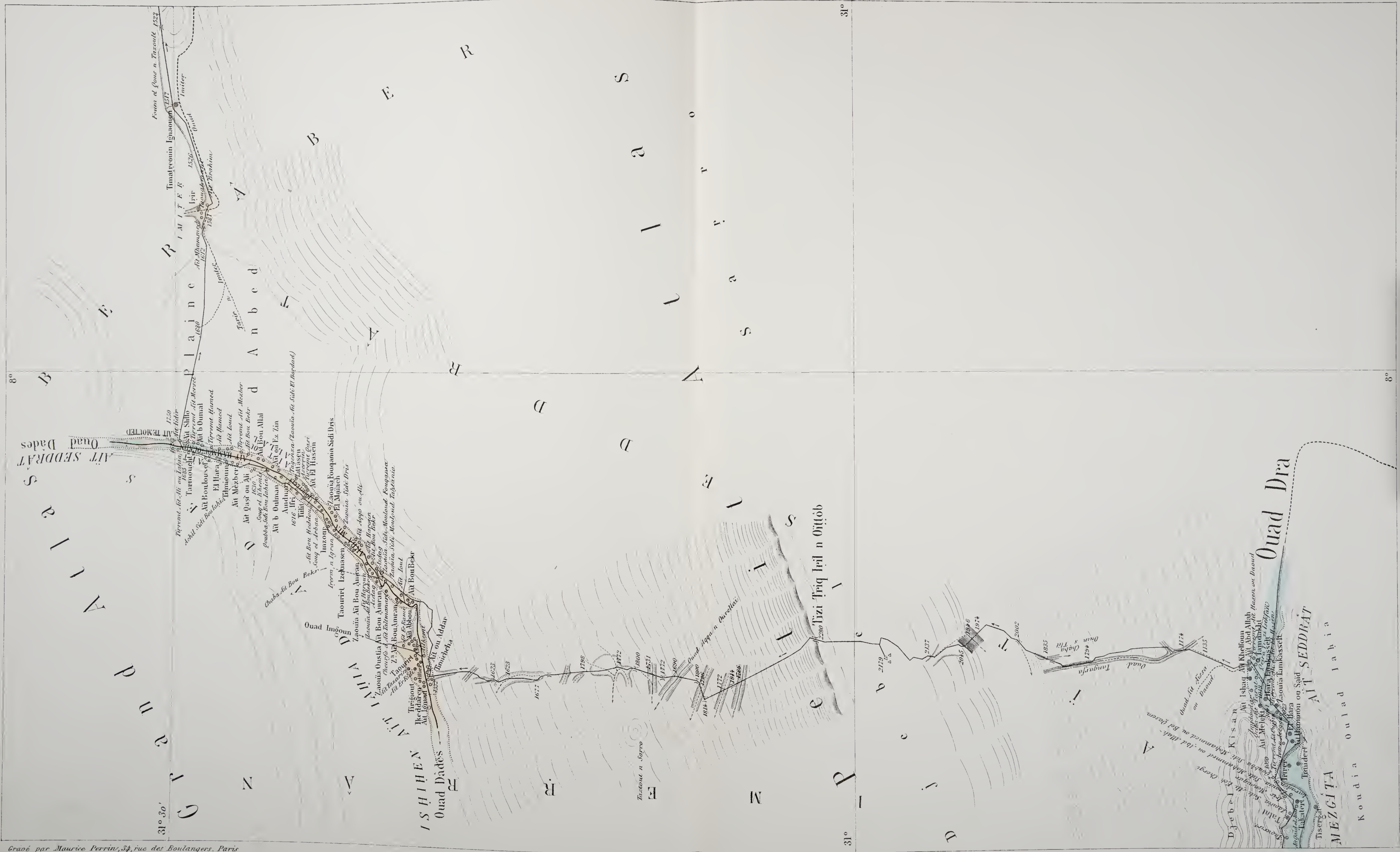


Gravé par Maurice Perrin. Paris.

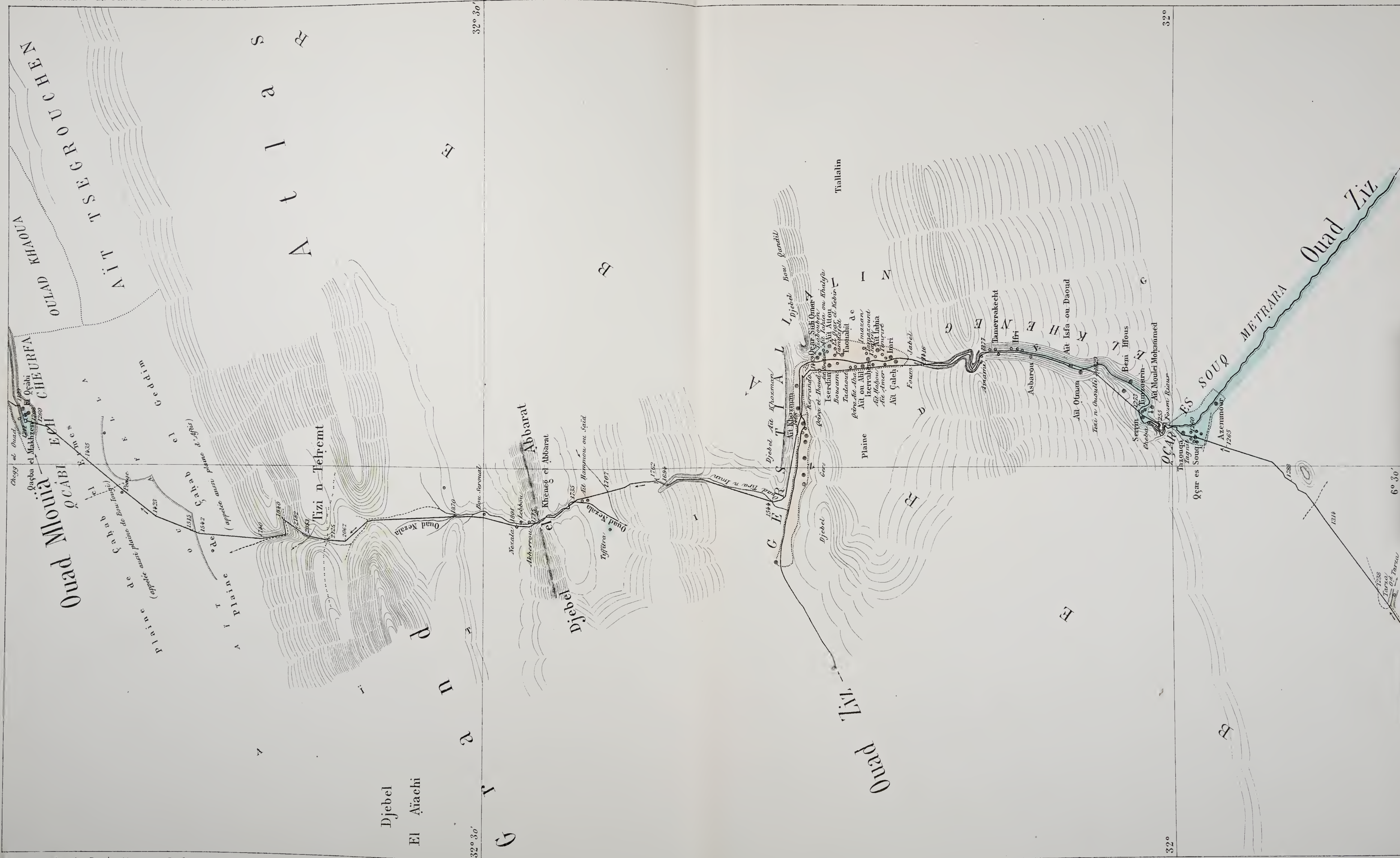




Gravé par Maurice Perrin - Paris.







Gravé par Maurice Perrin, 34, rue des Boulangers, Paris.

Imp. F. Menctrier, 7, r. Blainville, Paris.



Gravé par Maurice Perrin - Paris.



OUDJDA



ITINÉRAIRES AU MAROC

par le Vicomte Charles de Foucauld

1883-1884

Réduction des cartes manuscrites du voyageur.

Echelle = 1:1600 000^e



Signes conventionnels

- Itinéraire de M. de Foucauld
- Rivières avec flaques d'eau
- Rivières planes d'eau
- Rivières sans eau au cours présent
- Montagnes traversées au cours de périodes
- Montagnes opposées de loin

Djebel Ambaouch Ad Ouara Le Rhannou

VUE DU MOYEN ATLAS prise de Bou el Djad

Djebel Beni Mellal

VUE DU MOYEN ATLAS prise de Bou el Djad (Suite de croquis 1, partie occidentale de la chaîne)

Tizi Anoung Tizi Tarkeddit Tizi At Iou Tizi ou Rjijout

VUE DU GRAND ATLAS ET DE LA VALLÉE DE L'OUAD DADES prise au col de Tziq Irid ou Ouitab (Les parties ombrees des montagnes sont couvertes de neige)

MERKACH (MAROC) Demnat

VUE DU GRAND ATLAS prise de Misour (Suite de croquis 7, partie orientale de la chaîne)

VUE DU GRAND ATLAS prise de Misour (Les parties ombrees des montagnes sont couvertes de neige)

VUE DU GRAND ATLAS prise d'Afikourshen (Les parties ombrees des montagnes sont couvertes de neige)

VUE DU GRAND ATLAS prise d'Afikourshen (Suite de croquis 8, partie orientale de la chaîne)

